



Сполучені Штати Америци



Візитна картка

- **Офіційна назва** – Сполучені Штати Америки.
- **Площа** – 9,4 млн км² (4-те місце у світі).
- **Населення** – 316,15 млн осіб (3-тє місце у світі).
- **Столиця** – Вашингтон (582 тис. осіб).
- **Тип країни** – високорозвинена держава, країна «великої сімки».
- **Державний устрій** – президентська федеративна республіка.
- **Склад території** – 50 штатів, Федеральний столичний округ Колумбія, Віргінські острови, Пуерто-Рико, Самоа, Гуам, Уейк, Джонстон, Мідуей.
- **Грошова одиниця** – долар США.



Герб



Прапор



ЕГП

- Країна межує зі своїми політичними та економічними партнерами на півночі з Канадою та на півдні з Мексикою.
- Має вихід до Атлантичного, Тихого і Північного Льодовитого океанів, через які підтримує зв'язки з багатьма країнами світу.
- Держава наближена до важливих мінерально-сировинних баз Латинської Америки та Канади.



Штати Америки



Рельєф

Рівнини: Центральні та Великі рівнини, Примексиканська низовина.
Гори: Кордильєри, Аппалачі.



Гори

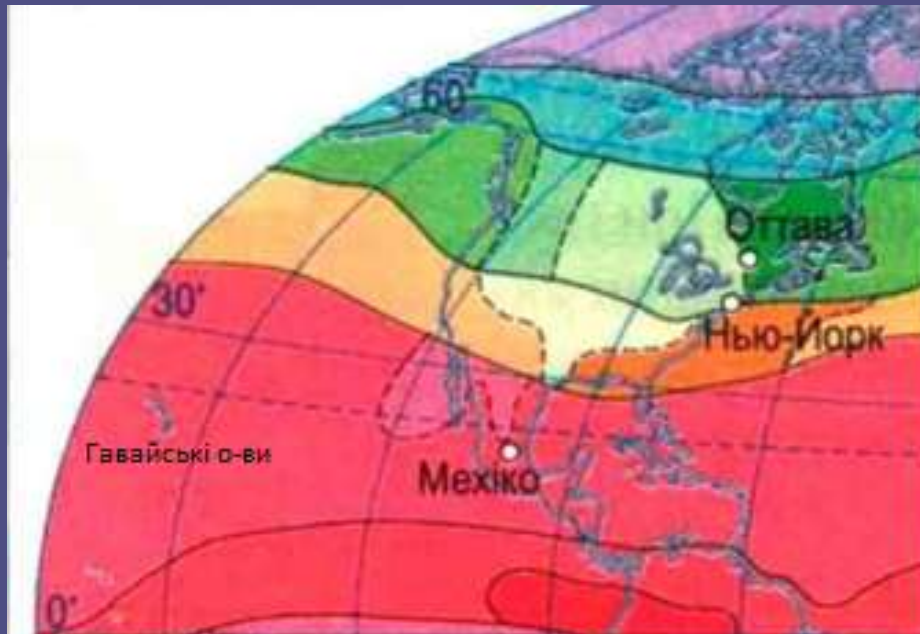
Кордильєри
Найвища точка -
г. Мак-Кінлі 6193 м.



Аппалачі
Найвища точка –
г. Мітчелл 2037 м.



Клімат



- США переважно розташовані у помірному і субтропічному кліматичних поясах.
- Аляска лежить у субарктичному і арктичному кліматичних поясах.
- Південна частина Флориди і Гаваї розташовані у тропічному поясі.

Опади

Середньорічна норма опадів у прибережних районах становить понад 2000 мм, у центральних районах країни - до 1000 мм, в пустельних і напівпустельних районах США - до 100 мм.



Мінеральні ресурси

Паливні

- Нафта і природний газ: Техаський, Аляскінський, Каліфорнійський басейни, басейн Мексиканської затоки.
- Кам'яне вугілля: Аппалачський, Іллінойський басейни.



Мінеральні ресурси

Рудні

- Залізна руда: Приозерний.
- Мідні, поліметалеві, уранові, срібні руди: Кордильєрські штати.
- Золото: Аляска.

Нерудні

- Калійна сіль: Нью-Мексико.
- Фосфорити: Флорида.
- Сірка: Примексиканська низовина.



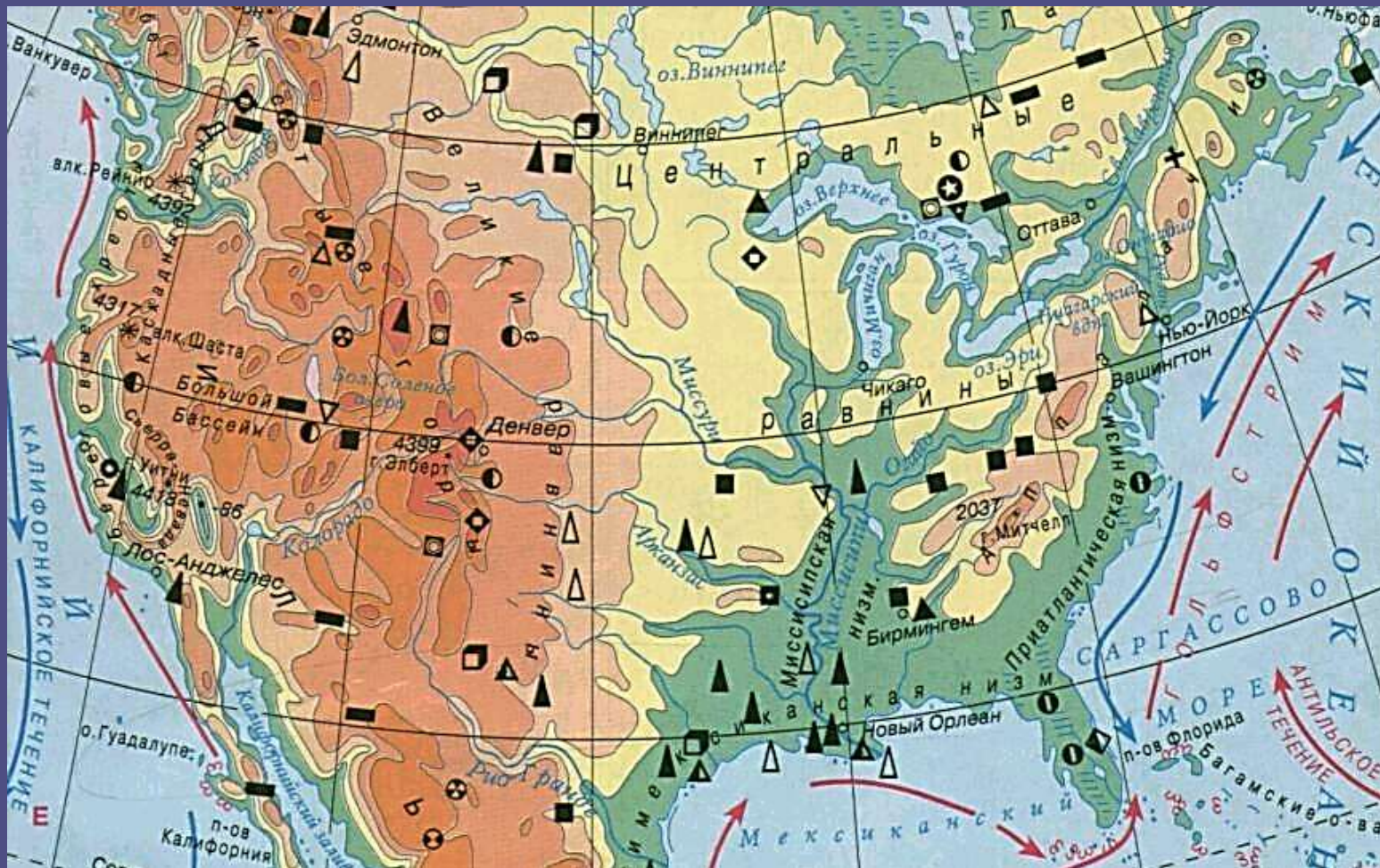
Умовні позначення

Паливні		Рудні		Нерудні	
■ Кам'яне вугілля	▲ Залізна руда	● Фосфорити	— Мідні руди	▲ Сірка	□ Калійна сіль
▣ Буре вугілля	● Золото		● Поліметалеві руди		
▲ Нафта	● Срібні руди		● Уранові руди		
△ Природний газ					

Водні ресурси

Найбільші річки: Міссісіпі, Міссурі, Колорадо, Колумбія.

Найбільші озера: Великі озера (Верхнє, Мічиган, Гурон, Ері, Онтаріо).



Найбільші річки

Колорадо 2334 км



Міссісіпі 3734 км



Міссурі 3767 км



Великі озера

Верхнє



Мічиган



Онтаріо



Ері



Гурон

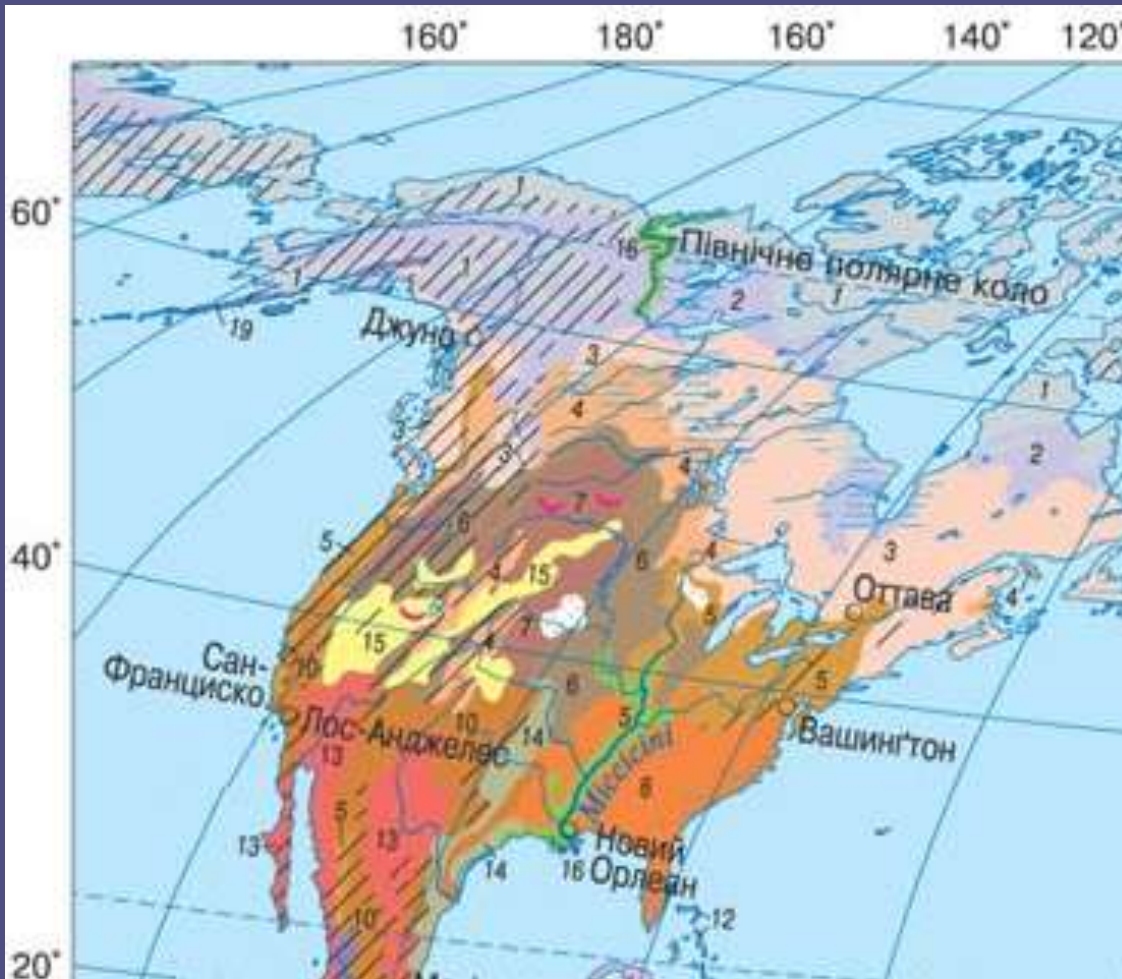


Ґрунти

Чорноземи – Центральні та Великі рівнини.

Червоноземи і жовтоземи – південний схід . Бурі лісові – північний схід.

Арктичні та тундрові – Аляска. Червоно-бурі – Гаваї.



УМОВНІ ПОЗНАЧЕННЯ ҐРУНТИ РІВНИННИХ ТЕРИТОРІЙ

- 1 Арктичні та тундрові
- 2 Мерзлотно-тайгові
- 3 Підзолисті
- 4 Дерново-підзолисті та сірі лісові
- 5 Бурі лісові
- 6 Чорноземи та чорноземоподібні степів і лісостепів
- 7 Каштанові сухих степів
- 8 Жовтоземи і червоноземи вологих лісів
- 10 Коричневі та сіро-коричневі
- 13 Червоно-бурі та червонувато-бурі саван
- 14 Чорні та сірі тропічні
- 15 Бурі напівпустельно-степові та пустельні
- 16 Алювіальні річкових долин

ҐРУНТИ ГІРСЬКИХ ТЕРИТОРІЙ

- Ґрунті гірських територій, аналогічні ґрунтам рівнин, показано відповідним номером і кольором
- 19 Вулканічні

Лісові ресурси

- Країна має значні лісові ресурси.
- За площею лісів США займає 4 місце у світі.
- Лісистість США-33%.
- Основні райони лісозаготівлі: північний захід, південний схід та Аляска.



Флора

- На півдні Аляски ростуть хвойні ліси, решта штату покрита переважно тундрою з мохами і лишайниками.
- Центральній частині країни притаманна змішана лісова рослинність (ялина, сосна, дуб, ясен, береза).
- На півночі східного узбережжя ростуть кедрові, соснові, листяні ліси.
- На півдні рослинність набуває субтропічного характеру — тут з'являються магнолії, каучуконоси.



Флора

- Узбережжя Мексиканської затоки покрите мангровою рослинністю. Західна частина країни є регіоном пустель і напівпустель, для яких характерні юка, кактуси, чагарники і напівчагарники.
- У Каліфорнії поширені численні фруктові дерева (в основному цитрусові). У Сьєрра - Неваді ростуть ліси гігантської секвої.



Фауна

- На півночі країни мешкають білки, ведмеді, олені і лосі, в річкових водах водиться форель, узбережжя Аляски заселено моржами та тюленими.
- У східних лісах зустрічаються ведмеді грізлі, олені, лисиці, вовки, скунси, борсуки, білки і велика кількість дрібних птахів.
- Території Великих рівнин заселені бізонами, степовими собачками.



Фауна

- У горах зустрічаються такі види, як лось, олень, вилоріг, снігова коза, бурий ведмідь, вовк. Пустелі кишать зміями і сумчастими щурами.
- На Гаваях мешкають тюлені і безліч рідкісних птахів. У прибережних водах Гавайських островів зустрічаються риби-клоуни, акули, супова черепаха (зелена).



Населення

- I тип відтворення.
- Природний приріст – 5,5 осіб/1000 жителів.
- «Старіння нації».
- Позитивне сальдо міграцій.
- Середня густина населення – 32,8 чол/км².
- Багатонаціональна країна: американці США (75%), мексиканці, євреї, німці, поляки, італійці, українці, китайці, філіппінці, індіанці, ескімоси, алеути, гавайці.

Корінні жителі



Індіанець



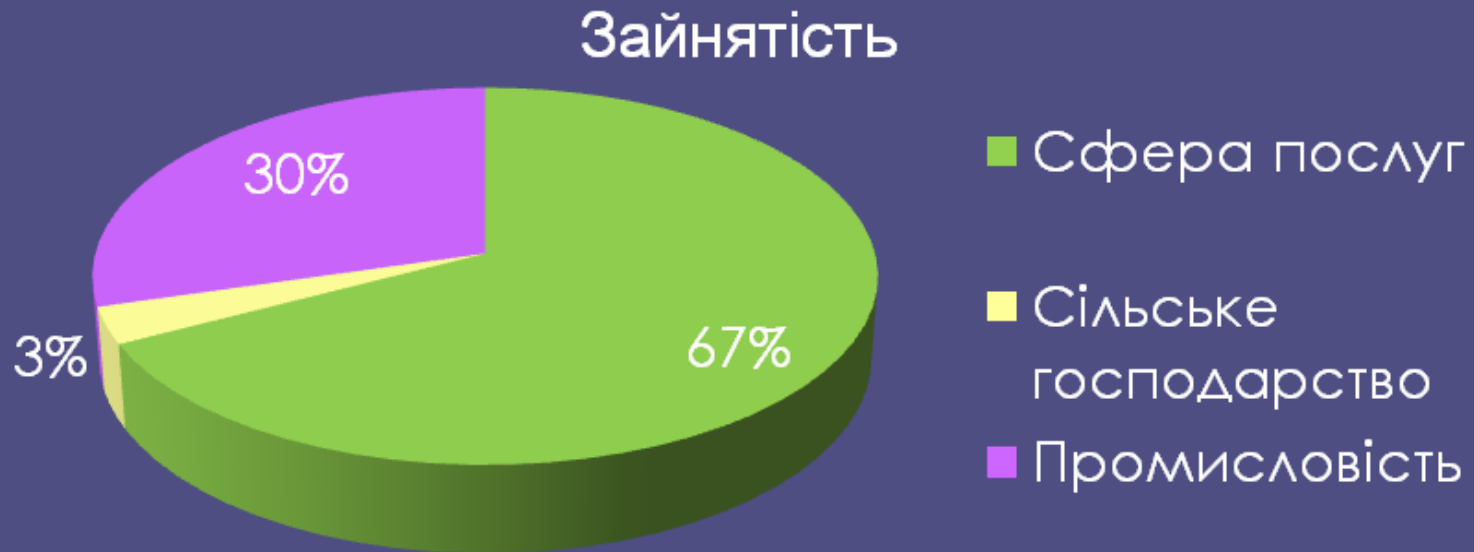
Алеути



Ескімос

Населення

- Рівень урбанізації – 76%.
- Найбільші міські агломерації: Нью-Йорк (18,8 млн чол.), Лос-Анджелес (15,3 млн чол.), Чикаго (8,5 млн чол.), Філадельфія (6,5 млн чол.).
- Мегаполіси: Приатлантичний (50 млн чол.), Приозерний (35 млн чол.), Каліфорнійський (25 млн чол.).



Релігія



Найбільші міста

1. Нью-Йорк - 8,4 млн. жителів.
2. Лос-Анджелес (Каліфорнія) - 3,485 млн. жителів.
3. Чикаго (Іллінойс)- 3 млн. жителів.
4. Хьюстон (Техас) – більше 2 млн. жителів.
5. Філадельфія (Пенсільванія) - 1,447 млн. жителів.



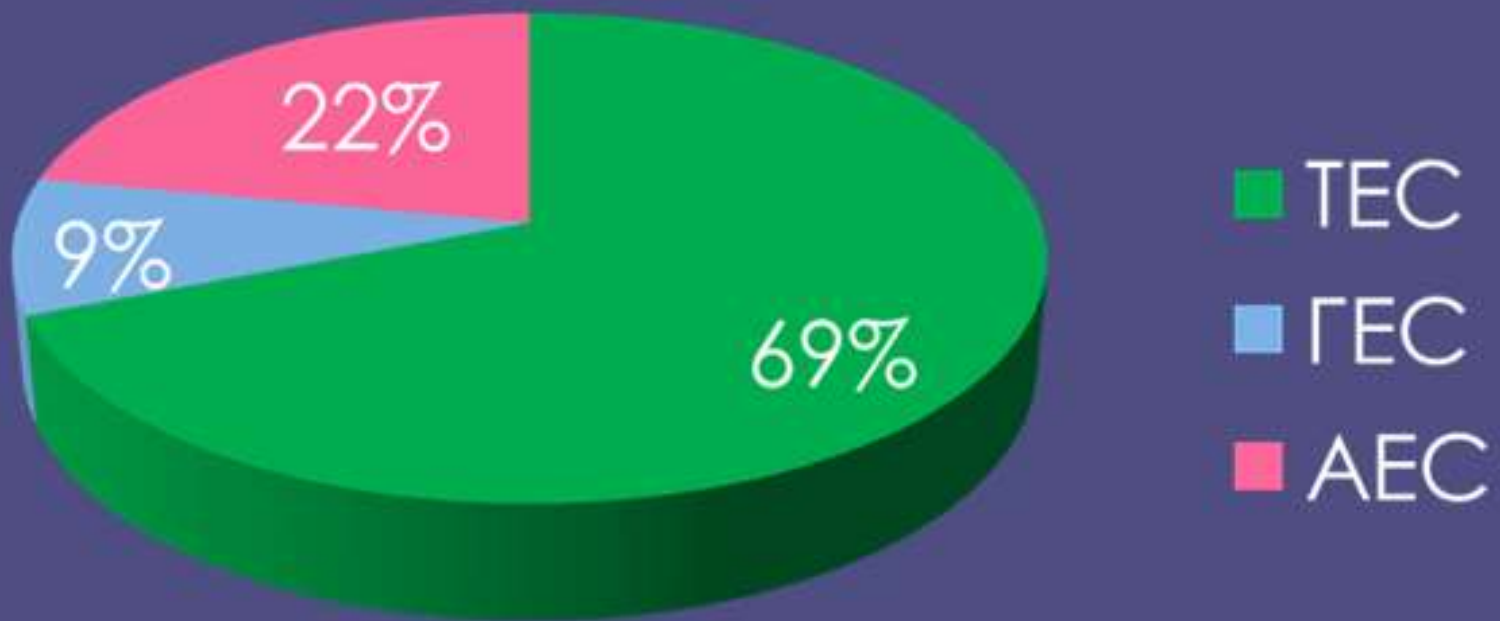
Паливна промисловість

- Основну роль має нафтопереробка, яка працює на імпорتنій сировині (Лос-Анджелес, Сан-Франциско, Корпус-Крісті, Батон-Руж).
- Вугільна промисловість має експортне значення.
- ExxonMobil Corporation — одна з найбільших у світі нафтових компаній, а також одна з найдорожчих корпорацій у світі.



Електроенергетика

- 1-е місце в світі з виробництва електроенергії.
- АЕС – Приозерні штати, Каліфорнія, північний схід, північний захід.
- ГЕС – річки Кордильєр (Колумбія, Колорадо) та Аппалачі (Теннессі).



Чорна металургія

Базується на власній та імпортованій сировині (залізо – Канада, марганець – африканські країни).

Металургійні бази:

- Приозерна (Чикаго, Детройт, Буффало).
- Північно-Аппалачська (Піттсбург, Янгстаун).
- Приатлантична (Філадельфія, Балтимор).
- Південна (Хьюстон, Даллас).

Кольорова металургія

- Використовує як власну, так і імпортовану сировину.
- Мідь, свинець, цинк – Кордильєри, Приатлантичний район.
- Алюміній – північний захід, Примексиканська низовина.
- 16,4% світового виробництва алюмінію.
- 18% світового виробництва міді.

Машинобудування

- Провідна роль – автомобілебудування (Детройт, Флінт, Толідо).
- США складають 1/8 автомобілів світу.
- Верстатобудування – Приозер'я, суднобудування – Новий Орлеан, сільськогосподарське машинобудування – центральні штати, електроніка – мегаполіси.



Детройт – автомобільна столиця



General Motors — американський автомобільний концерн, що виробляє вантажні і пасажирські автомобілі.

Машинобудування

- Авіакосмічна промисловість - Лос-Анджелес, Сіетл.
- У штаті Флорида на мисі Канаверал знаходиться американський космодром.



Хімічна промисловість

1-е місце в світі за загальним обсягом виробництва хімічної продукції.
Виробництво синтетичного каучуку, хімічних волокон, пластмас, мінеральних добрив, шин, парфумів.

Основні райони:

- Примексиканський (Хьюстон).
- Приатлантичний (Нью-Йорк, Філадельфія).
- Каліфорнійський (Лос-Анджелес, Сан-Франциско).



Текстильна промисловість

США має провідні позиції з випуску тканин і потужну швейну промисловість. Першочергове значення мають шовкова, бавовняна та вовняна галузі.



Сільське господарство

Тваринництво

- М'ясно-молочне скотарство, свинарство, птахівництво – центральні і південно-східні частини країни.
- Молочне скотарство – передмістя Приозер'я та Каліфорнії.
- Вівчарство – Кордильєри.

За поголів'ям курей США займає перше місце у світі, свиней – друге, корів – четверте.



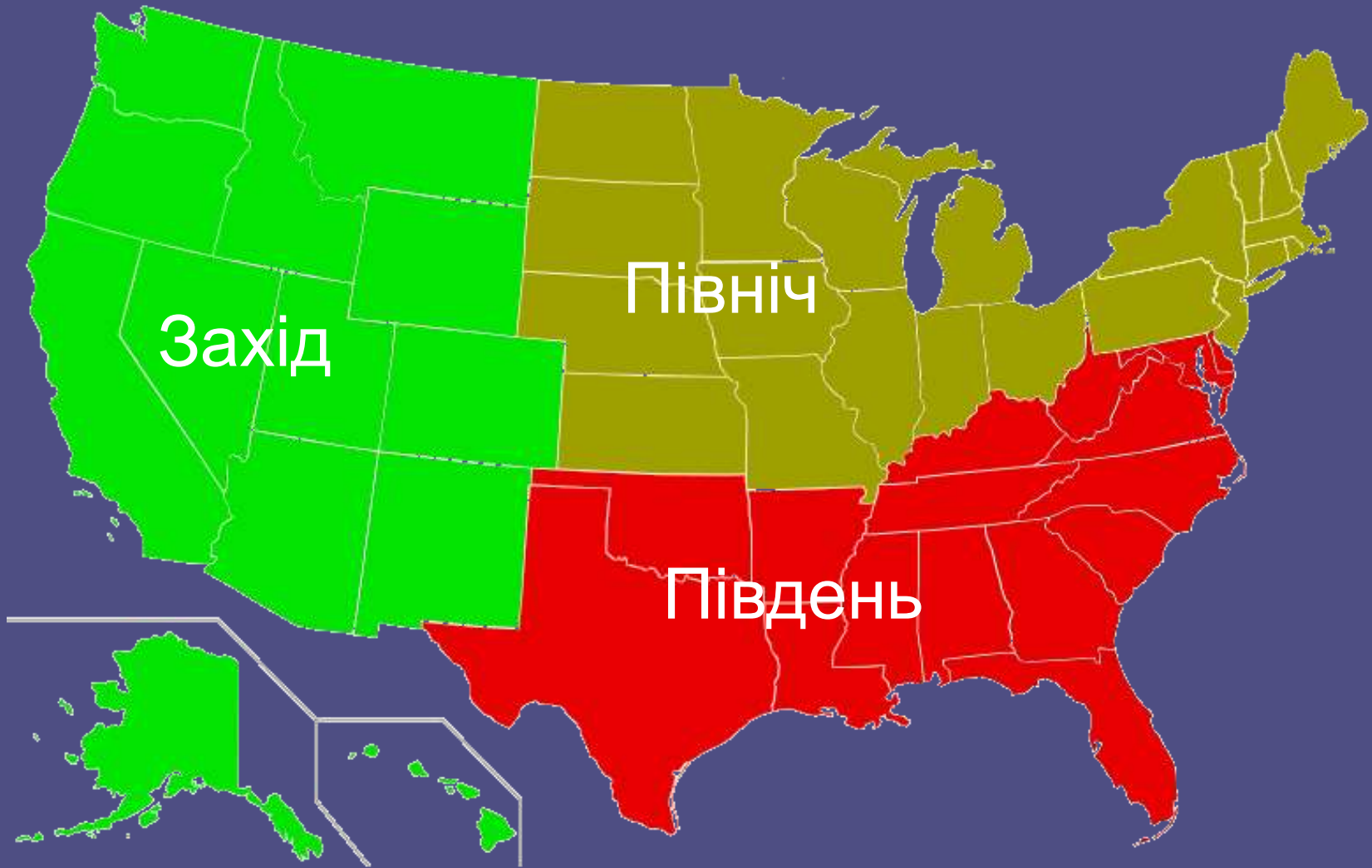
Сільське господарство

Рослинництво

- 2/3 ріллі – зернові культури.
- Кукурудза, пшениця – центральні частини країни, рис – південь.
- Бавовник (долина Міссісіпі), цукрова тростина (Флорида, Гаваї), тютюн, арахіс (південний схід).
- Каліфорнія – найбільший район овочівництва та садівництва, дає половину світового збору лимонів і третину апельсинів.



Економічні райони



Транспорт

- США має густу транспортну мережу.
- Вантажообіг – залізничний транспорт (50%).
- Пасажирообіг – автомобільний (85%).
- Найбільші порти: Новий Орлеан, Нью-Йорк, Лос-Анджелес, Балтимор.
- Найбільші аеропорти: Атланта, О'Хара (Чикаго), Лос-Анджелес, Даллас, Денвер.



Зовнішня торгівля

- Експорт: літаки, автомобілі, комп'ютери, ракети, верстати, електроніка, пшениця, кукурудза, рис, соя, бавовна, тютюн.



Зовнішня торгівля

- Імпорт: сталь, кольорові метали, машини, обладнання, квіти, екзотичні фрукти.



Кухня



Типові страви:

- Гамбургер
- Яблучний пиріг
- Стейк
- Морозиво
- Хот-дог
- Смажена курка
- Картопля фрі
- Кока-кола



Цікаві факти про США

- Найвища температура в Західній півкулі +57 градусів С була зафіксована на території США в Долині Смерті.
- У Нью-Йорку більше ірландців, ніж у Дубліні, більше італійців, ніж у Римі, і більше євреїв, ніж у Тель-Авіві.
- У Лас Вегасі на кожні вісім жителів припадає один гральний автомат.
- В Америці найбільша кількість ресторанів «Макдональдс».
- Практично у кожного американця є машина, автомобілі не мають тільки 0,2% сімей.
- Домашніх тварин має кожна третя американська сім'я.
- Мером Вашингтона є президент США.



Вашингтон

Білий дім



Пентагон



Капітолій



Нью-Йорк

Статуя Свободи



Центральний парк



Таймс Сквер



Бруклінський міст



Чикаго

Міленіум парк



Хмарні ворота (Cloud Gate)



Лос-Анджелес

Діснейленд



Алея слави



Сан-Франциско

Міст «Золоті ворота»



Парк «Золоті ворота»



Ломбард стріт



Дякуємо за увагу!